

Gemeinde: Haiterbach  
 Gemarkung: Unterschwandorf



# Bebauungsplan " Mühlacker - 2. Erweiterung "



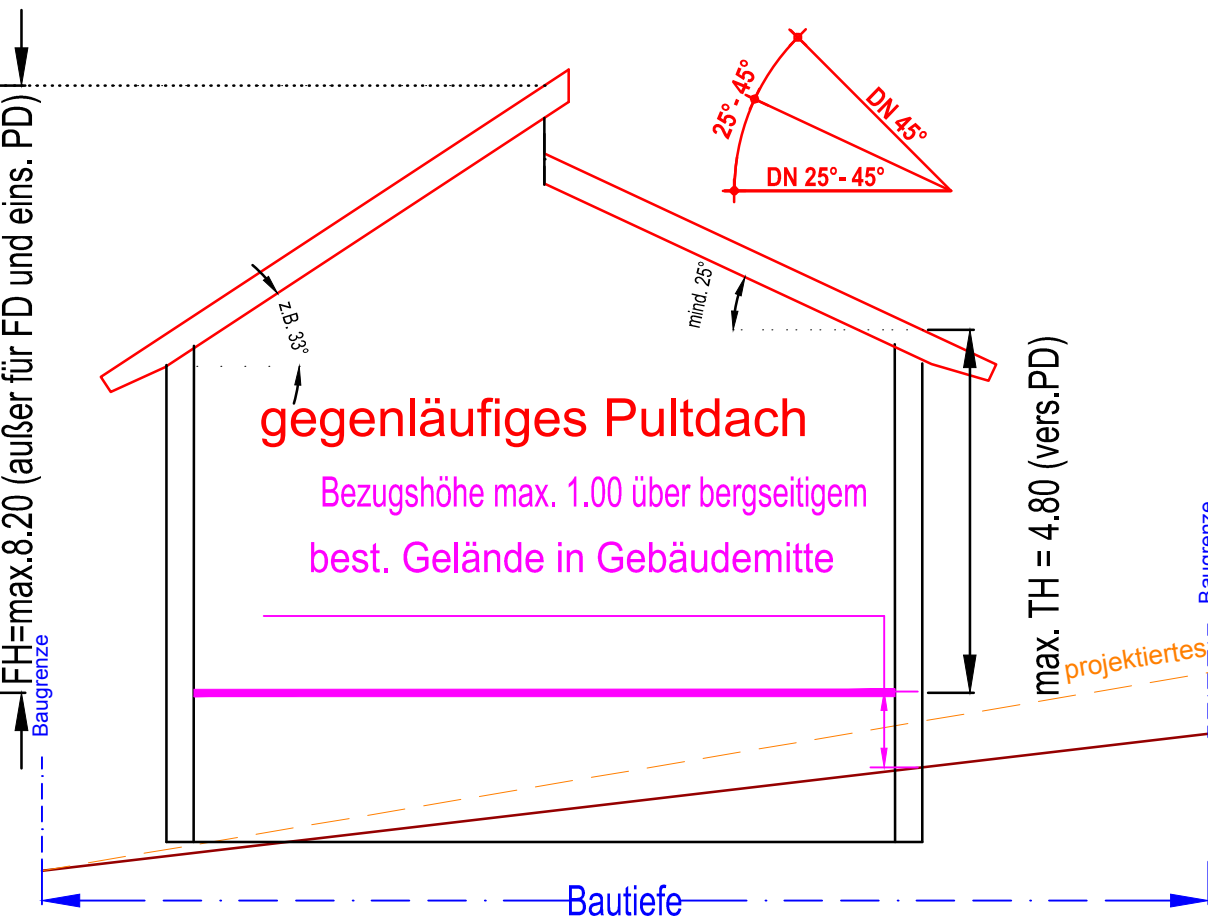
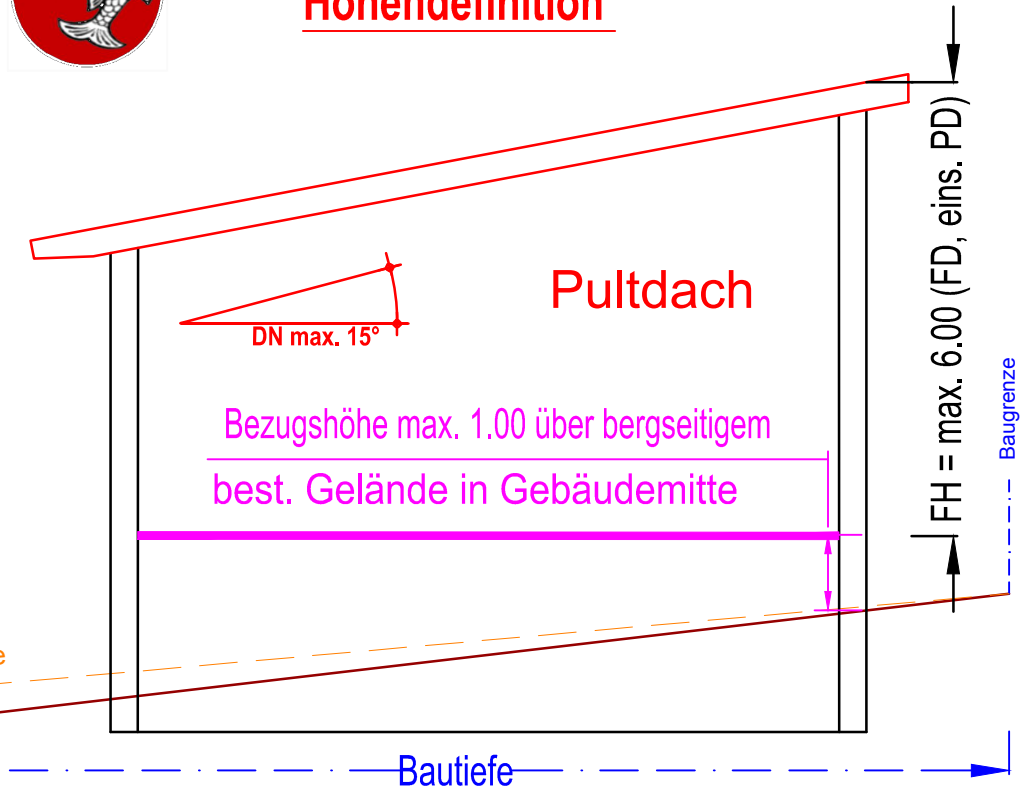
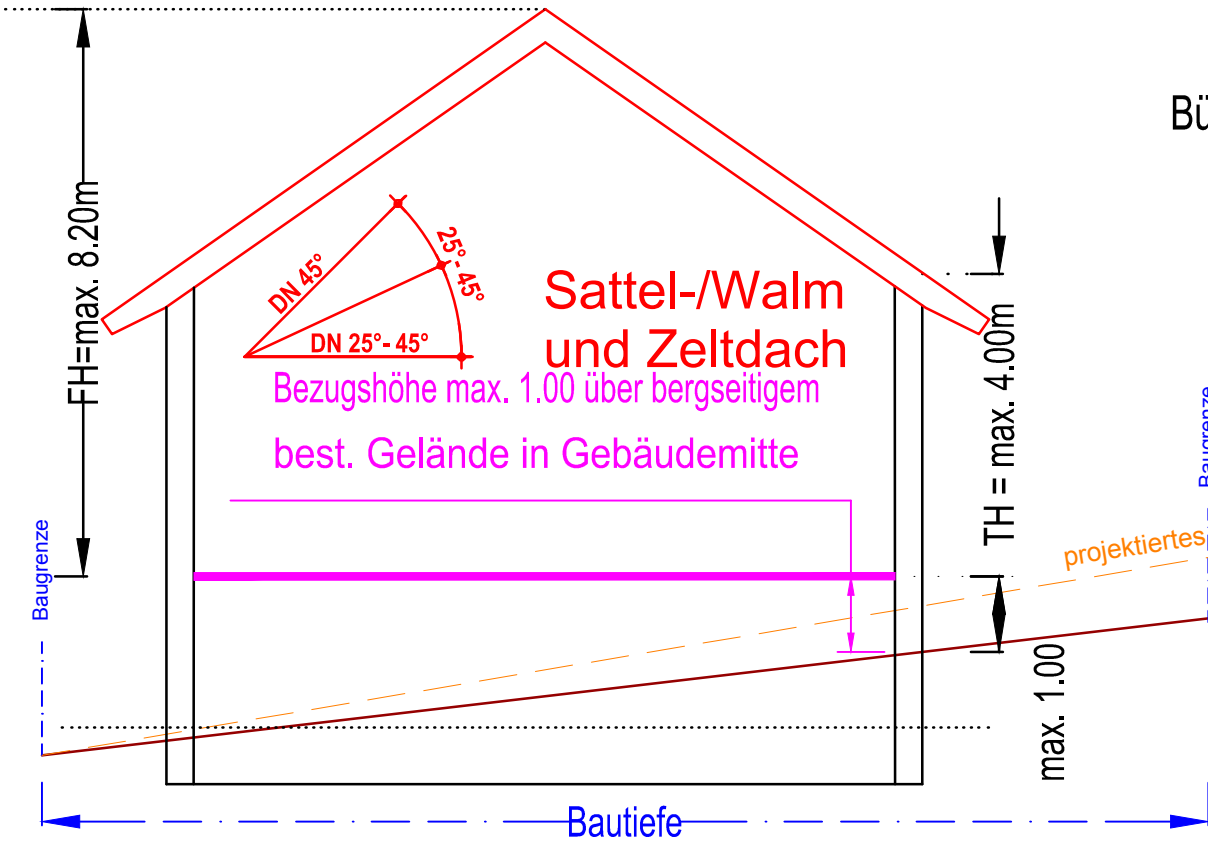
**Schemaskizzen Variante 5 A**

**Höhendefinition**

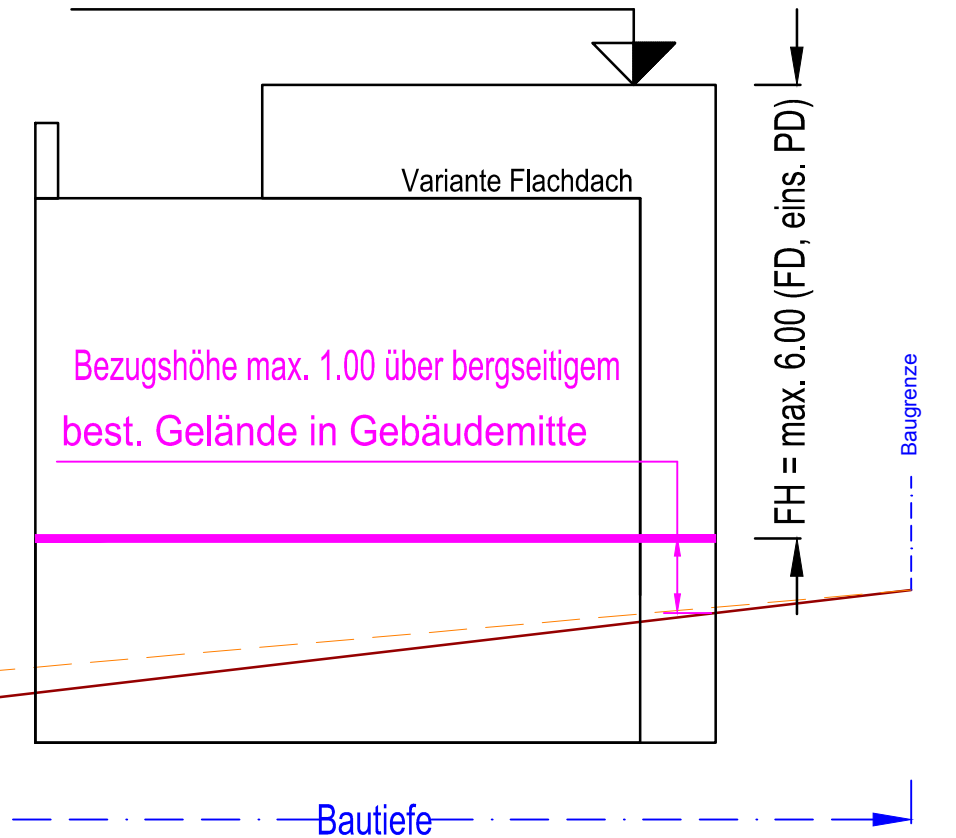
**Michael Nothacker**

Büro für Vermessung und Bauleitplanung  
 Karlstraße 16  
 72213 Altensteig  
 Tel. 07453 / 8380  
 Fax 07453 / 2128

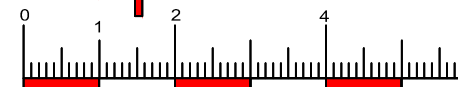
*damit die Richtung stimmt*



max. zulässige Dach- bzw. Attikahöhe für Flach- bzw. einseitiges Pulldach



**Maßstab 1:100**



Gefertigt am: 18.11.2018  
 Einzeichnungen am:  
 Ergänzt am: 23.04.2019 / 05.11.2019

18.11.2018

*[Signature]*

23.04.2019 / 05.11.2019